

**JALOSTOTITLÁN**  
**GOBIERNO MUNICIPAL**

CONSTRUYENDO EL FUTURO  
2021 - 2024

González Hermosillo 64  
CP 47120 Jalostotitlán, Jalisco  
T 431 746 4500

**COMISIÓN DE REGULARIZACION Y TITULACION DE  
PREDIOS URBANOS DEL MUNICIPIO DE JALOSTOTITLÁN.  
2021-2024**

**CONSEJEROS DE LA COMISION.**

**PRESENTE:**

Anteponiendo un cordial saludo, por medio del presente el que suscribe, C. Presidente de Comisión **C. JOSE ALVAREZ CAMPOS**-, me dirijo a Ustedes, con fundamento me dirijo a Ustedes, con fundamento en la Ley para la Regularización y Titulación de predios urbanos en el Estado de Jalisco:

Se convoca a la 11º sesión ordinaria de comisión, con verificativo el próximo miércoles 25 de Enero del año 2023, en Palacio Municipal, en sala de Cabildo, en punto de las 9:00 am.

**Orden del día**

- 1.- Lista de asistencia, declaración de quórum legal
- 2.- Aprobación del orden del día.
- 3.- UNICO PUNTO.-
  - a) **RESPUESTA DE PRODEUR PARA REGULARIZACION DEL FRACCIONAMIENTO URBANO DE PROPIEDAD PRIVADA DENOMINADO SANTA ELENA.**
  - b) **ANALIZAR LOS PENDIENTES PARA LA SOLICITUD DE REGULARIZACION DEL FRACCIONAMIENTO LA TRINIDAD.**
- 4.- Clausura de la sesión.

**ATENTAMENTE:**

**JALOSTOTITLÁN, JALISCO; A FECHA DE SU PRESENTACION.**

Jose Alvarez C.

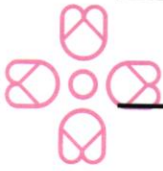
Presidente de la Comisión  
**C. JOSE ALVAREZ CAMPOS**  
Presidente Municipal de Jalostotitlán

**C.C.P. SECRETARIO GENERAL DEL MUNICIPIO DE JALOSTOTITLÁN**

Gobierno Municipal - www.jalostotitlan.gob.mx - @CobJalos



*Handwritten signatures and notes on the right margin, including names like 'Romo Cereantes' and 'Doreado'.*



**11 SESIÓN DE LA COMISIÓN MUNICIPAL DE  
REGULARIZACIÓN**

**JALOSTOTITLÁN**  
**GOBIERNO MUNICIPAL**  
CONSTRUYENDO EL FUTURO  
2021 - 2024

González Hermosillo 64  
CP 47120 Jalostotitlán, Jalisco  
T 431 746 4500

**Comisión de Regularización del Municipio de  
Jalostotitlan, Jalisco, 2021-2024**

En el municipio de Jalostotitlan, Jalisco, a los 25 días del mes de Enero de 2023, siendo las 09:15 horas, en el lugar que ocupan las instalaciones del H. Ayuntamiento Constitucional, se procedió a la celebración de la reunión a que convocó el Presidente Municipal, sujetándola al orden del día que se dio a conocer en la convocatoria, y con fundamento en la "Ley para la Regularización y Titulación de Predios Urbanos en el Estado de Jalisco", promulgada por el H. Congreso del Estado de Jalisco a través del Decreto N° 24,985/LX/14 el día 11 de septiembre de 2014 y publicada por el C. Mtro. Jorge Aristóteles Sandoval Díaz Gobernador Constitucional del Estado de Jalisco en el Periódico Oficial El Estado de Jalisco, el día 9 de Octubre del mismo año, y acto continuo el Secretario Técnico de esta comisión, procederá a tomar lista de asistencia y en su caso hacer la correspondiente declaratoria de quorum legal:

I.	El Presidente Municipal o su representante, Regidor Presidente de la Comisión de Obras Pública. que será el Presidente del Consejo. <b>C. JOSE ALVAREZ CAMPOS</b>	PRESENTE
II.	El Regidor Presidente de la Comisión de Agua Potable C. <b>ING. RAMIRO REYNOSO JIMENEZ.</b>	PRESENTE
III.	Síndica Municipal Presidenta de la Comisión de Hacienda. <b>LIC. LAURA HORTENSIA LOMELI SANCHEZ</b>	PRESENTE
IV.	El Regidor representante de Fracción. <b>L.N.I DANIEL ENRIQUEZ GUTIERREZ.</b>	PRESENTE
V.	El Regidor representante de Fracción <b>PROFESOR ALEJANDRO ROMO RODRIGUEZ.</b>	PRESENTE
VI.	El Secretario General del Ayuntamiento. <b>LCP RAUL SOTO RAMIREZ</b>	PRESENTE
VII.	El Jefe del Agua Potable Municipal o del Organismo Operador que tenga función en el Municipio. <b>ING RICARDO PEREZ GONZALEZ</b>	PRESENTE
VIII.	El Director de Obras Públicas del Municipio. <b>ARQ. SOLEDAD ROMO CERVANTES</b>	PRESENTE
IX.	El Director del Catastro Municipal. <b>LIC ALFREDO RAMIREZ LOPEZ</b>	PRESENTE
X.	El Jefe de Planeación Ingeniero Arquitecto Juan Carlos Apolinar Gutiérrez.	PRESENTE
XI.	Representante de la <b>PROCURADURIA DE DESARROLLO URBANO DEL ESTADO DE JALISCO</b>	PRESENTE

**ORDEN DEL DIA**

**1.-** Lista de asistencia y declaratoria de quorum.-

**Acuerdo.-** Este punto del orden del día se encuentra debidamente desahogado, toda vez que al inicio de esta sesión se tomó lista de asistencia y se hizo la declaratoria de quorum legal.

**2.-** Lectura, aprobación del acta anterior y aprobación del orden del día.

**Acuerdo.-** Una vez sometido a consideración el orden del día, previamente circulado, es aprobado por **11** votos a favor de los integrantes presentes que corresponde a una mayoría calificada se aprueba el orden del día sometido.

**3.- UNICO PUNTO.-**

a) **RESPUESTA DE PRODEUR PARA REGULARIZACION DEL FRACCIONAMIENTO URBANO DE PROPIEDAD PRIVADA DENOMINADO SANTA ELENA.**

**Acuerdo: informativo.**





# 11 SESIÓN DE LA COMISIÓN MUNICIPAL DE JALOSTOTITLÁN REGULARIZACIÓN

GOBIERNO MUNICIPAL  
CONSTRUYENDO EL FUTURO  
2021 - 2024

González Hermosillo 64  
CP 47120 Jalostotitlán, Jalisco  
T 431 746 4500

## b) ANALIZAR LOS PENDIENTES PARA LA SOLICITUD DE REGULARIZACION DEL FRACCIONAMIENTO.

Se expone por medio del Jefe de Planeación, la situación que guarda el fraccionamiento.

- a) Se cuenta con la aprobación de la mesa directiva.
- b) Se presenta proyecto general de fraccionamiento.
- c) Se gira EDICTO.

### EDICTO

La Comisión Municipal de Regularización de Jalostotitlán, Jalisco, de conformidad con lo dispuesto por el Artículo 19 de la Ley para la Regularización y Titulación de Predios Urbanos en el Estado de Jalisco, expedida por el H. Congreso del Estado de Jalisco mediante el Decreto 24985/LX/14 y publicado en el Periódico Oficial "El Estado de Jalisco" con fecha del 09 de octubre de 2014, que expresa:

*Artículo 19. La Dependencia Municipal remitirá el estudio y la opinión al secretario técnico de la Comisión.*

*El secretario técnico dará a conocer el inicio del procedimiento de regularización mediante la publicación hecha por una sola vez, en la Gaceta Municipal; así como por tres días, en los estrados de la Presidencia Municipal. En los Municipios que carezcan de Gaceta Municipal se deberá publicar en el periódico oficial El Estado de Jalisco. Dicha publicación deberá contener la descripción del predio.*

En virtud de lo anterior, El C. Gamaliel Romo Gutiérrez, en su carácter de secretario técnico de la Comisión Municipal de Regularización de Jalostotitlán, Jalisco, por este medio da a conocer el inicio del procedimiento de regularización del siguiente lote urbano:

Número de expediente			
Ubicación del lote	Localidad	Superficie (m <sup>2</sup> )	Promovido por:
Punto denominado "LOMA DE LOS GABRIELES."	Jalostotitlán, Jal., cabecera municipal	26,358.0	Mesa directiva de la asociación vecinal del "FRACCIONAMIENTO LA TRINIDAD."
Número total de Lotes a Regularizar	Superficie Total de los Lotes a Regularizar	Superficie Total de Vialidades	Superficie Total de Área de Cesión
60 lotes	18,749.59 M2	7,608.50 M2	0.00 M2
Medidas y colindancias			
<b>AI NORTE</b> , 363.05 metros con 8 deflexiones con María Asunción Enriquez Romo de Segura. <b>AI SUR</b> , 227.03 metros con Pascual Reynoso Gutiérrez. <b>AI ORIENTE</b> , 106.55 metros con María Asunción Enriquez Romo de Segura. <b>AI PONIENTE</b> , 67.75 metros con María Asunción Enriquez Romo de Segura.			

Atentamente

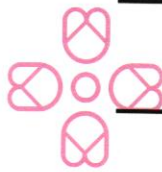
El Titular secretario técnico de la Comisión Municipal de Regularización de Jalostotitlán, Jalisco, a los 25 /Enero/2023.

### Acuerdo.- Informativo

c) Se presenta la **RELACION DE BENEFICIARIOS DE LA TITULACION, DEL GOBIERNO MUNICIPAL DE JALOSTOTITLAN**, con el fin de dar seguimiento con la regularización de los siguientes lotes, los cuales se da la **ACREDITACION DE LA TITULACION DEL FRACCINAMIENTO DENOMINADO LOMAS ALTAS LAS CAÑADAS**. Ajustado a la Ley para la regularización y titulación de Predios Urbanos del Estado de Jalisco.

NUMERO EXPEDIENTE	NOMBRE	LOTE	MANZANA	FRACCIONAMIENTO
1	EDUARDO PEREZ ROMO	13	1	LOMAS ALTAS
2	MARTHA ALICIA MARTIN GALLARDO	17	5	LOMAS ALTAS





# 11 SESIÓN DE LA COMISIÓN MUNICIPAL DE JALOSTOTITLÁN REGULARIZACIÓN

CONSTRUYENDO EL FUTURO  
2021 - 2024

González Hermosillo 64

CP 47120 Jalostotitlán, Jalisco

T 431 746 4500

3	ANA ROSA HERNANDEZ ROMO	6	3	LOMAS ALTAS
4	ANA ROSA HERNANDEZ ROMO	7	3	LOMAS ALTAS
5	MIGUEL ANGEL MEZA MARQUEZ	22	4	LOMAS ALTAS
6	GONZALO MARQUEZ RAMIREZ y MA. ESTHER AINZ ZAMORA	7	6	LOMAS ALTAS
7	MANUEL MERCADO PEREZ	3	3	LOMAS ALTAS
8	LUIS FERNANDO MARQUEZ DE LA CRUZ	19	4	LOMAS ALTAS
9	SALVADOR MERCADO TRUJILLO	15	1	LOMAS ALTAS
10	SALVADOR MERCADO TRUJILLO	16	1	LOMAS ALTAS
11	RAFAEL DE LA CRUZ GONZALEZ	24	5	LOMAS ALTAS
12	MOISES MARQUEZ MENDOZA Y JOSE GUADALUPE MARQUEZ MENDOZA	18	1	LOMAS ALTAS
13	JOSE MANUEL MARQUEZ DE LA CRUZ	27	5	LOMAS ALTAS
14	MARIA DE LA ASUNCION MARQUEZ MENDOZA,	20	4	LOMAS ALTAS
15	MARTHA PEREZ IBARRA	24	3	LOMAS ALTAS
16	JOSE LUIS MARQUEZ RAMIREZ	3	7	LOMAS ALTAS
17	MA. CARMEN TRUJILLO MARQUEZ	9	2	LOMAS ALTAS
18	J GUADALUPE TRUJILLO MARQUEZ	10	2	LOMAS ALTAS
19	REFUGIO JIMENEZ GONZALEZ Y CODUEÑO	19	1	LOMAS ALTAS
20	RODOLFO JIMENEZ FLOREZ	23	5	LOMAS ALTAS
21	JUAN RAMON HERNANDEZ HERNANDEZ	23	3	LOMAS ALTAS
22	MIGUEL MARQUEZ OROZCO	12	5	LOMAS ALTAS
23	ANGEL ROMO ROMO	2	7	LOMAS ALTAS
24	MIGUEL ANGEL RAMIREZ MARTINEZ	6	1	LOMAS ALTAS
25	MARICELA LOZA Y JOSE RAUL LOZA PEREZ	14	6	LOMAS ALTAS
26	JUAN TOSTADO PADILLA	11	5	LOMAS ALTAS
27	CRUZ FERNANDO LOZA PEREZ Y JOSE DE JESUS LOZA PEREZ	3	5	LOMAS ALTAS
28	MARTIN LOZA PEREZ	11	6	LOMAS ALTAS
29	MARTIN LOZA PEREZ	12	6	LOMAS ALTAS
30	EDGAR FABIAN MARQUEZ GONZALEZ	9	5	LOMAS ALTAS
31	ABEL SAINZ MENDOZA	24	2	LOMAS ALTAS
32	ABEL SAINZ MENDOZA	1	6	LOMAS ALTAS
33	LUIS ENRIQUE SAINZ MENDOZA	10	6	LOMAS ALTAS
34	JAVIER DELGADO MEDINA	1	3	LOMAS ALTAS
35	JUANA JAUREGUI AVELAR	10	3	LOMAS ALTAS

Acuerdo.- con 11 votos a favor se aprueba la ACREDITACION DE LA TITULACION.

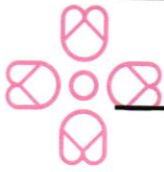
4.- Señores integrantes de la dicha Comisión, en virtud que ha sido agotado el orden del día, se declara concluida la presente sesión, a las 9 horas con 45 minutos del día de hoy, firmando los que en ella intervinieron, quisieron y supieron hacerlo por y ante el Presidente Municipal que actúa en unión del servidor público encargado de la Secretaría Técnica que autoriza y da fe, en cumplimiento a lo dispuesto en la *Ley para la Regularización y Titulación de Predios Urbanos en el Estado de Jalisco*”.

Gobierno Municipal - www.jalostotitlan.gob.mx - @GobJalos



C. JOSE ALVAREZ CAMPOS  
Presidente Municipal


C. GAMALIEL ROMO GUTIERREZ  
Secretaria Técnico



**11 SESIÓN DE LA COMISIÓN MUNICIPAL DE  
JALOSTOTITLÁN REGULARIZACIÓN**

**Gobierno Municipal**  
CONSTRUYENDO EL FUTURO  
2021 - 2024


González Hermosillo 64  
CP 47120 Jalostotitlán, Jalisco  
T 431 746 4500

  
C. ING. RAMIRO REYNOSO JIMENEZ.  
Regidor Municipal titular de la Comisión de  
Agua Potable

  
LIC. LAURA HORTENSIA LOMELI  
SANCHEZ  
Síndico Municipal

  
C. LIC ALFREDO RAMIREZ LOPEZ  
Director de Catastro

ARQ. SOLEDAD ROMO CERVANTES  
Director de Obras Publicas


  
C. ING RICARDO PEREZ GONZALEZ  
Jefe de Agua Potable

C. LCP RAUL SOTO RAMIREZ  
Secretario General del Municipio de  
Jalostotitlan

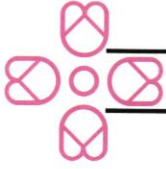
El Regidor representante de Fracción  
PROFESOR ALEJANDRO ROMO  
RODRIGUEZ.

El Regidor representante de Fracción. L.N.I  
DANIEL ENRIQUEZ GUTIERREZ.

Representante de la Procuraduría de  
Desarrollo Urbano del Estado de Jalisco

  
El Jefe de Planeación Ingeniero Arquitecto  
Juan Carlos Apolinar Gutiérrez.





## Informe 2023 de la Comisión Municipal de Regularización del H. Ayuntamiento Constitucional Jalostotitlan, Jalisco, 2021-2024

C. JOSE ALVAREZ CAMPOS, como Presidente de la Comisión de Regularización de Jalostotitlan, me dirijo a ustedes miembros del Cabildo, con el fin de presentar informe de actividades de dicha comisión.

De quienes la integran, en cumplimiento a la Ley para la Regularización y Titulación de Predios Urbanos del Estado:

- I. El Presidente Municipal o su representante, Regidor Presidente de la Comisión de Obras Pública. que será el Presidente del Consejo.  
**C. JOSE ALVAREZ CAMPOS**
- II. El Regidor Presidente de la Comisión de Agua Potable C. **ING. RAMIRO REYNOSO JIMENEZ.**
- III. Síndica Municipal Presidenta de la Comisión de Hacienda. **LIC. LAURA HORTENSIA LOMELI SANCHEZ**
- IV. El Regidor representante de Fracción. **L.N.I DANIEL ENRIQUEZ GUTIERREZ.**
- V. El Regidor representante de Fracción **PROFESOR ALEJANDRO ROMO RODRIGUEZ.**
- VI. El Secretario General del Ayuntamiento. **LCP RAUL SOTO RAMIREZ**
- VII. El Jefe del Agua Potable Municipal o del Organismo Operador que tenga función en el Municipio. **ING RICARDO PEREZ GONZALEZ**
- VIII. El Director de Obras Públicas del Municipio. **ARQ. SOLEDAD ROMO CERVANTES**
- IX. El Director del Catastro Municipal. **LIC ALFREDO RAMIREZ LOPEZ**
- X. El Jefe de Planeación Ingeniero Arquitecto Juan Carlos Apolinar Gutiérrez.  
Representante de la PROCURADURIA DE DESARROLLO URBANO DEL ESTADO DE JALISCO

De las Atribuciones del Secretario Técnico del Consejo, funge como Secretario Técnico el C. Lic. Gamaliel Romo Gutiérrez.

### REGISTRO DE ACTIVIDADES.

Comprende del periodo de 01 de Octubre 2021 al mes de Febrero del año 2023.

Actos	Totales
<b>Sesiones</b>	11
<b>Acuerdos</b>	13
<b>Fraccionamientos en tramite</b>	LOMAS ALTAS SANTA ELENA LA TRINIDAD
<b>Titulos entregados</b>	35

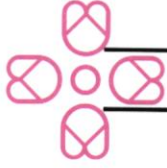
### Lo Destacado.

**PRESENTACIÓN DE PLANOS PARA REGULARIZACION DEL FRACCIONAMIENTO URBANO DE PROPIEDAD PRIVADA DENOMINADO SANTA ELENA.**

**Se presentan los planos generales, se firma la solicitud de regularización a la PRODEUR (Procuraduría de Desarrollo Urbano), y otros anexos.**



Jose Alvarez C.



**ANALIZAR LOS PENDIENTES PARA LA SOLICITUD DE REGULARIZACION DEL FRACCIONAMIENTO.**

Se expone por medio del Jefe de Planeación, la situación que guarda el fraccionamiento.

- a) Se cuenta con la aprobación de la mesa directiva.
- b) Se presenta proyecto general de fraccionamiento.
- c) Se gira EDICTO.

**EDICTO**

La Comisión Municipal de Regularización de Jalostotitlán, Jalisco, de conformidad con lo dispuesto por el Artículo 19 de la Ley para la Regularización y Titulación de Predios Urbanos en el Estado de Jalisco, expedida por el H. Congreso del Estado de Jalisco mediante el Decreto 24985/LX/14 y publicado en el Periódico Oficial "El Estado de Jalisco" con fecha del 09 de octubre de 2014, que expresa:

*Artículo 19. La Dependencia Municipal remitirá el estudio y la opinión al secretario técnico de la Comisión.*

*El secretario técnico dará a conocer el inicio del procedimiento de regularización mediante la publicación hecha por una sola vez, en la Gaceta Municipal; así como por tres días, en los estrados de la Presidencia Municipal. En los Municipios que carezcan de Gaceta Municipal se deberá publicar en el periódico oficial El Estado de Jalisco. Dicha publicación deberá contener la descripción del predio.*

En virtud de lo anterior, El C. Gamaliel Romo Gutiérrez, en su carácter de secretario técnico de la Comisión Municipal de Regularización de Jalostotitlán, Jalisco, por este medio **da a conocer el inicio del procedimiento de regularización** del siguiente lote urbano:

Número de expediente			
Ubicación del lote	Localidad	Superficie (m <sup>2</sup> )	Promovido por:
Punto denominado "LOMA DE LOS GABRIELES."	Jalostotitlán. Jal, cabecera municipal	26,358.0	Mesa directiva de la asociación vecinal del "FRACCIONAMIENTO LA TRINIDAD."
Número total de Lotes a Regularizar	Superficie Total de los Lotes a Regularizar	Superficie Total de Vialidades	Superficie Total de Área de Cesión
60 lotes	18,749.59 M2	7,608.50 M2	0.00 M2
Medidas y colindancias			
<b>AI NORTE</b> , 363.05 metros con 8 deflexiones con María Asunción Enríquez Romo de Segura. <b>AI SUR</b> , 227.03 metros con Pascual Reynoso Gutiérrez. <b>AI ORIENTE</b> , 106.55 metros con María Asunción Enríquez Romo de Segura. <b>AI PONIENTE</b> , 67.75 metros con María Asunción Enríquez Romo de Segura.			

**Atentamente**

El Titular secretario técnico de la Comisión Municipal de Regularización de Jalostotitlán, Jalisco, a los 25 /Enero/2023.

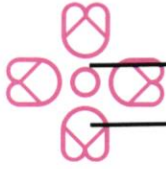
Se presenta la **RELACION DE BENEFICIARIOS DE LA TITULACION, DEL GOBIERNO MUNICIPAL DE JALOSTOTITLAN**, con el fin de dar seguimiento con la regularización de los siguientes lotes, los cuales se da la **ACREDITACION DE LA TITULACION DEL FRACCIONAMIENTO DENOMINADO LOMAS ALTAS LAS CAÑADAS**. Ajustado a la Ley para la regularización y titulación de Predios Urbanos del Estado de Jalisco.

NUMERO EXPEDIENTE	NOMBRE	LOTE	MANZANA	FRACCIONAMIENTO
1	EDUARDO PEREZ ROMO	13	1	LOMAS ALTAS
2	MARTHA ALICIA MARTIN GALLARDO	17	5	LOMAS ALTAS
3	ANA ROSA HERNANDEZ ROMO	6	3	LOMAS ALTAS
4	ANA ROSA HERNANDEZ ROMO	7	3	LOMAS ALTAS
5	MIGUEL ANGEL MEZA MARQUEZ	22	4	LOMAS ALTAS
6	GONZALO MARQUEZ RAMIREZ y MA. ESTHER AINZ ZAMORA	7	6	LOMAS ALTAS
7	MANUEL MERCADO PEREZ	3	3	LOMAS ALTAS

Gobierno Municipal - www.jalostotitlan.gob.mx - @CobJalos

Jose Alvarez C.





8	LUIS FERNANDO MARQUEZ DE LA CRUZ	19	4	LOMAS ALTAS
9	SALVADOR MERCADO TRUJILLO	15	1	LOMAS ALTAS
10	SALVADOR MERCADO TRUJILLO	16	1	LOMAS ALTAS
11	RAFAEL DE LA CRUZ GONZALEZ	24	5	LOMAS ALTAS
12	MOISES MARQUEZ MENDOZA Y JOSE GUADALUPE MARQUEZ MENDOZA	18	1	LOMAS ALTAS
13	JOSE MANUEL MARQUEZ DE LA CRUZ	27	5	LOMAS ALTAS
14	MARIA DE LA ASUNCION MARQUEZ MENDOZA,	20	4	LOMAS ALTAS
15	MARTHA PEREZ IBARRA	24	3	LOMAS ALTAS
16	JOSE LUIS MARQUEZ RAMIREZ	3	7	LOMAS ALTAS
17	MA. CARMEN TRUJILLO MARQUEZ	9	2	LOMAS ALTAS
18	J GUADALUPE TRUJILLO MARQUEZ	10	2	LOMAS ALTAS
19	REFUGIO JIMENEZ GONZALEZ Y CODUEÑO	19	1	LOMAS ALTAS
20	RODOLFO JIMENEZ FLOREZ	23	5	LOMAS ALTAS
21	JUAN RAMON HERNANDEZ HERNANDEZ	23	3	LOMAS ALTAS
22	MIGUEL MARQUEZ OROZCO	12	5	LOMAS ALTAS
23	ANGEL ROMO ROMO	2	7	LOMAS ALTAS
24	MIGUEL ANGEL RAMIREZ MARTINEZ	6	1	LOMAS ALTAS
25	MARICELA LOZA Y JOSE RAUL LOZA PEREZ	14	6	LOMAS ALTAS
26	JUAN TOSTADO PADILLA	11	5	LOMAS ALTAS
27	CRUZ FERNANDO LOZA PEREZ Y JOSE DE JESUS LOZA PEREZ	3	5	LOMAS ALTAS
28	MARTIN LOZA PEREZ	11	6	LOMAS ALTAS
29	MARTIN LOZA PEREZ	12	6	LOMAS ALTAS
30	EDGAR FABIAN MARQUEZ GONZALEZ	9	5	LOMAS ALTAS
31	ABEL SAINZ MENDOZA	24	2	LOMAS ALTAS
32	ABEL SAINZ MENDOZA	1	6	LOMAS ALTAS
33	LUIS ENRIQUE SAINZ MENDOZA	10	6	LOMAS ALTAS
34	JAVIER DELGADO MEDINA	1	3	LOMAS ALTAS
35	JUANA JAUREGUI AVELAR	10	3	LOMAS ALTAS

José Alvarez C.

C. JOS ALVAREZ CAMPOS  
Presidente Municipal de Jalostotitlán.

Lic. Gamaliel Romo Gutiérrez.  
Secretario Técnico el C.

